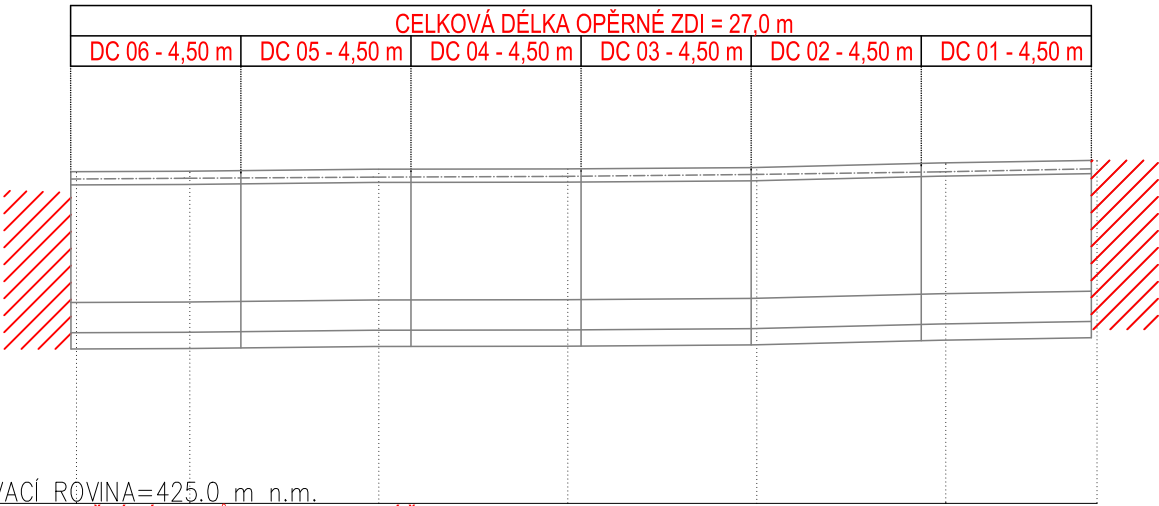
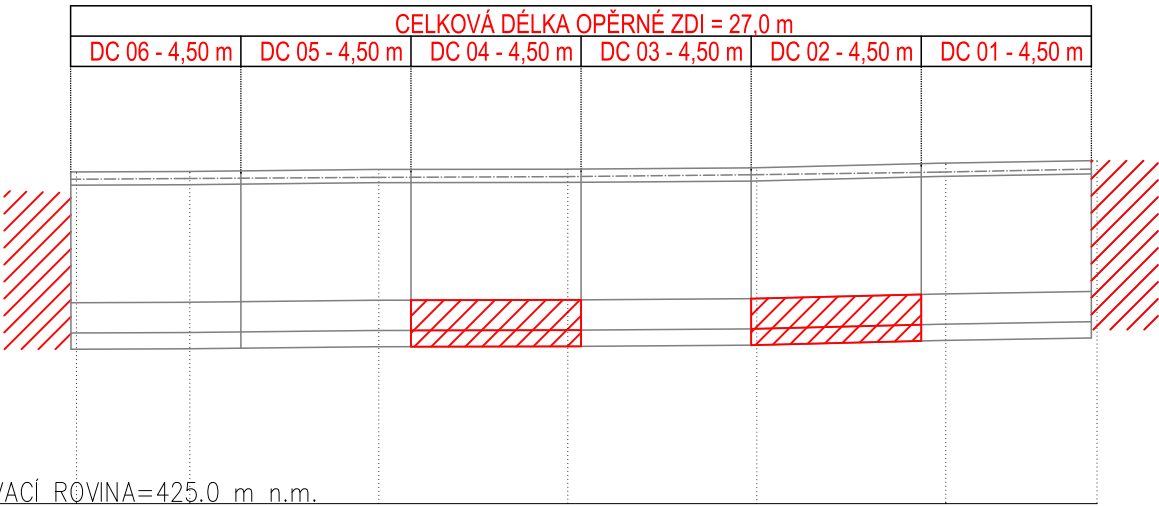


1. KROK VÝSTAVBY



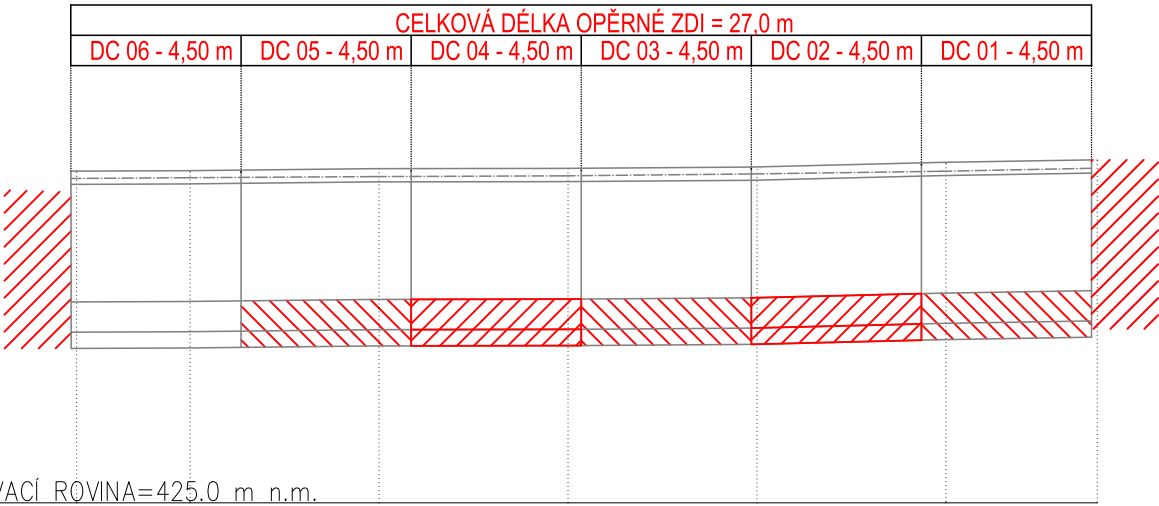
SROVNÁVACÍ ROVINA=425.0 m n.m.
- PODEZDĚNÍ ZÁKLADŮ OBJEKTU GARÁŽE NA p.č. 2767/3
A OBJEKTU RODINNÉHO DOMU č.p. 990 NA p.č. 2756
- REALIZACE PODPĚRNÉHO PILÍŘE V MÍSTĚ GARÁŽE
- ODSTRANĚNÍ CHODNÍKU V MÍSTĚ OPĚRNÉ ZDI, UBOURÁNÍ ČÁSTI STÁVAJÍCÍ OPĚRNÉ ZDI

2. KROK VÝSTAVBY



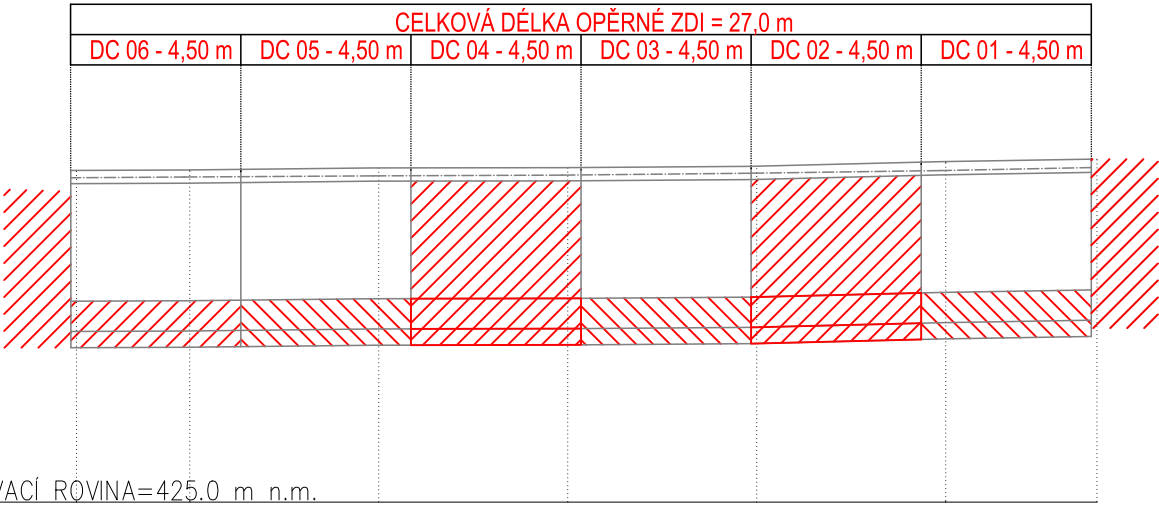
SROVNÁVACÍ ROVINA=425.0 m n.m.
- VÝKOP A BETONÁŽ ZÁKLADU DC02 A DC04
- TECHNOLOGICKÁ PŘESTÁVKA

3. KROK VÝSTAVBY




SROVNÁVACÍ ROVINA=425.0 m n.m.
- VÝKOP A BETONÁŽ ZÁKLADU DC01, DC03 A DC05
- TECHNOLOGICKÁ PŘESTÁVKA

4. KROK VÝSTAVBY




SROVNÁVACÍ ROVINA=425.0 m n.m.
- VÝKOP A BETONÁŽ ZÁKLADU DC06, BETONÁŽ DŘÍKU DC02 A DC04
- TECHNOLOGICKÁ PŘESTÁVKA

5. KROK VÝSTAVBY




SROVNÁVACÍ ROVINA=425.0 m n.m.
- BETONÁŽ DŘÍKU DC01, DC03 A DC05
- TECHNOLOGICKÁ PŘESTÁVKA

6. KROK VÝSTAVBY



SROVNÁVACÍ ROVINA=425.0 m n.m.
- BETONÁŽ DŘÍKU DC06
- TECHNOLOGICKÁ PŘESTÁVKA

7. KROK VÝSTAVBY




SROVNÁVACÍ ROVINA=425.0 m n.m.
- BETONÁŽ CELÉ ŘIMSY A ŽELEZOBETONOVÉHO TRÁMU

8. KROK VÝSTAVBY

- REALIZACE OCHRANNÝCH NÁTĚRŮ, INSTALACE ZÁBRADLÍ
- REALIZACE NOVÉHO CHODNÍKU V ROZSAHU OPĚRNÉ ZDI

POZNÁMKY:

- POSTUP VÝSTAVBY JE NAZNAČEN SCHÉMATICKY, ZAKRESLENY JSOU POUZE KLÍČOVÉ ETAPY VÝSTAVBY, KTERÉ MAJÍ SVÝM CHARAKTEREM VLIV NA STABILITU STÁVAJÍCÍ OPĚRNÉ ZDI A PŘÍLEHLÝCH OBJEKTŮ
- PŘED ZAHÁJENÍM VEŠKERÝCH STAVEBNÍCH PRACÍ MUSÍ BÝT PROVEDENA PASPORTIZACE PŘÍLEHLÝCH OBJEKTŮ, VE KTERÉ BUDE DETAILNĚ POPSÁN TECHNICKÝ STAV OBJEKTŮ V ZÓNĚ OVLIVNĚNÍ A VEŠKERÉ PORUCHY BUDOU ZAZNAMENÁNY PROTOKOLÁRNĚ VČETNĚ SEZNÁMENÍ MAJITELE OBJEKTŮ

OBJEDNATEL	MĚSTO SOKOLOV ROKYCANOVA 1929, 356 01 Sokolov, IČ: 00 259 586, DIČ: CZ 00259586					
GENERÁLNÍ PROJEKTANT	PROGEOCONT s.r.o., VERNÉŘOV 248, 352 01 AŠ IČ: 06943608 telefon: 774 297 778 e-mail ters@progeocont.cz http://www.progeocont.cz					
PROJEKTANT ČÁSTI, SO	VYPRACOVAL: ING. LADISLAV TERŠ	ÚČEL PD	DUSP+DPS	AUTORIZACE (ČKAIT 0011830) ING. LADISLAV TERŠ 		
		DATUM	01 / 2022			
	KRAJ: KARLOVARSKÝ		MĚŘÍTKO			1:200
	KATASTRÁLNÍ ÚZEMÍ: SOKOLOV (752 223)		FORMÁT			297 x 210
STAVBA:	OPĚRNÁ ZEĎ V KOŠICKÉ ULICI, SOKOLOV aktualizace dokumentace			OZNAČENÍ PŘÍLOHY D 5		
ČÁST PD:	DOKUMENTACE OBJEKTŮ A TECHNICKÝCH A TECHNOLOGICKÝCH ZAŘÍZENÍ (STAVEBNÍ ČÁST)					
STAVEBNÍ OBJEKT:	SO 201 OPĚRNÁ ZEĎ					
PŘÍLOHA:	POSTUP VÝSTAVBY					